











# Torrente Molgora

## LEGENDA




### RETICOLO IDROGRAFICO

-  Corso d'acqua
-  Progressive
-  MO20 Sezioni trasversali rilevate









### DELIMITAZIONE AREE ALLAGABILI

-  Limite aree allagabili per evento di piena con TR = 10 anni
-  Limite aree allagabili per evento di piena con TR = 100 anni
-  Limite aree allagabili per evento di piena con TR = 500 anni (definito)
-  Limite aree allagabili per evento di piena con TR = 500 anni (indefinito)
-  Aree allagabili per evento di piena con TR = 10anni
-  Aree allagabili per evento di piena con TR = 100 anni
-  Aree allagabili per evento di piena con TR = 500 anni

### OPERE INTERFERENTI (PONTI)

-  Opere interferenti adeguate
-  Opere interferenti non adeguate e compatibili
-  Opere interferenti non adeguate e incompatibili

### INFORMAZIONI CARTOGRAFICHE DI BASE

-  Confini provinciali
-  Confini comunali
- PROVINCIA DI MILANO**  Toponimi delle province
- SAN GIULIANO MILANESE**  Toponimi dei comuni
- Castina Raneste*  Toponimi delle località
-  A1 Autostrade
-  SS 45 Strade
-  Ferrovie

