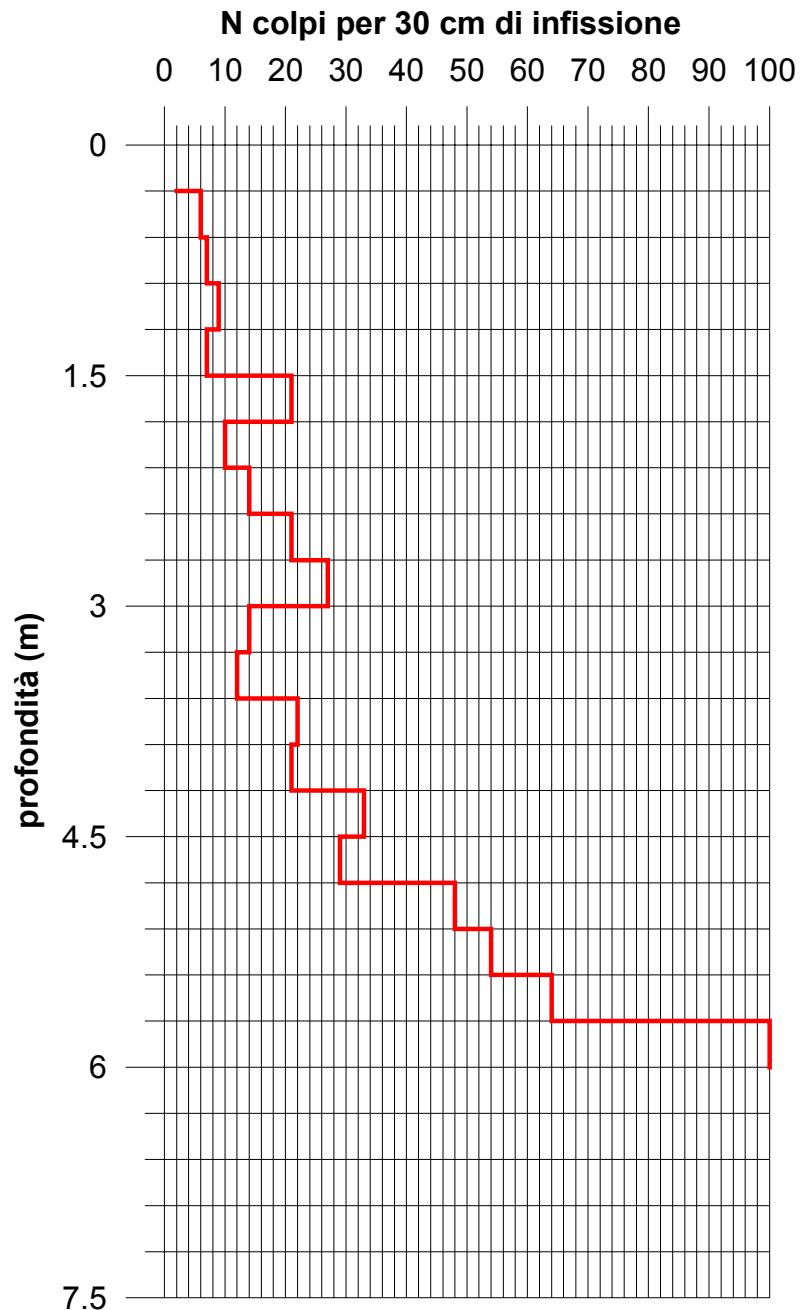


Commit:	Comune di Caponago (MI)		
Località	Strada per Carugate	Prova penetrometrica dinamica:	<b>PP 1</b>
Data	18/03/08	Falda:	assente

Profondità m	Nc aste	Nc riv.
0.30	2	
0.60	6	
0.90	7	
1.20	9	
1.50	7	
1.80	21	
2.10	10	
2.40	14	
2.70	21	
3.00	27	
3.30	14	
3.60	12	
3.90	22	
4.20	21	
4.50	33	
4.80	29	
5.10	48	
5.40	54	
5.70	64	
6.00	100	



**ALL. 4.1**

**STUDIO IDROGEOTECNICO  
associato**

*Adriano Ghezzi fondatore - 1964*

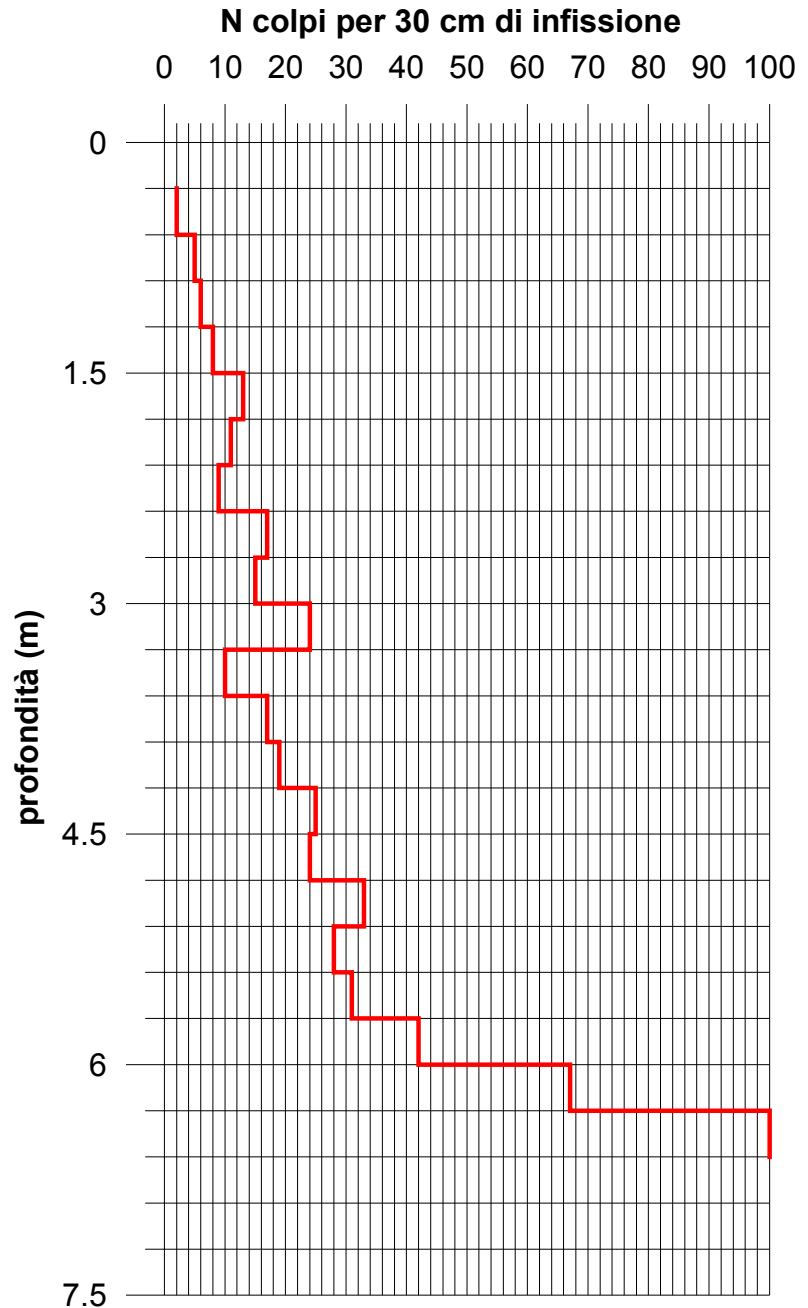


dott. geol. Efrem Ghezzi  
dott. geol. Pietro Breviglieri  
dott. ing. Giovanna Sguera

**Campagna prove penetrometriche  
18-21 marzo 2008**

Commit:	Comune di Caponago (MI)		
Località	Strada per Carugate	Prova penetrometrica dinamica:	<b>PP 2</b>
Data	18/03/08	Falda:	assente

Profondità m	Nc aste	Nc riv.
0.30	2	
0.60	2	
0.90	5	
1.20	6	
1.50	8	
1.80	13	
2.10	11	
2.40	9	
2.70	17	
3.00	15	
3.30	24	
3.60	10	
3.90	17	
4.20	19	
4.50	25	
4.80	24	
5.10	33	
5.40	28	
5.70	31	
6.00	42	
6.30	67	
6.60	100	
6.90		



**STUDIO IDROGEOTECNICO  
associato**

*Adriano Ghezzi fondatore - 1964*

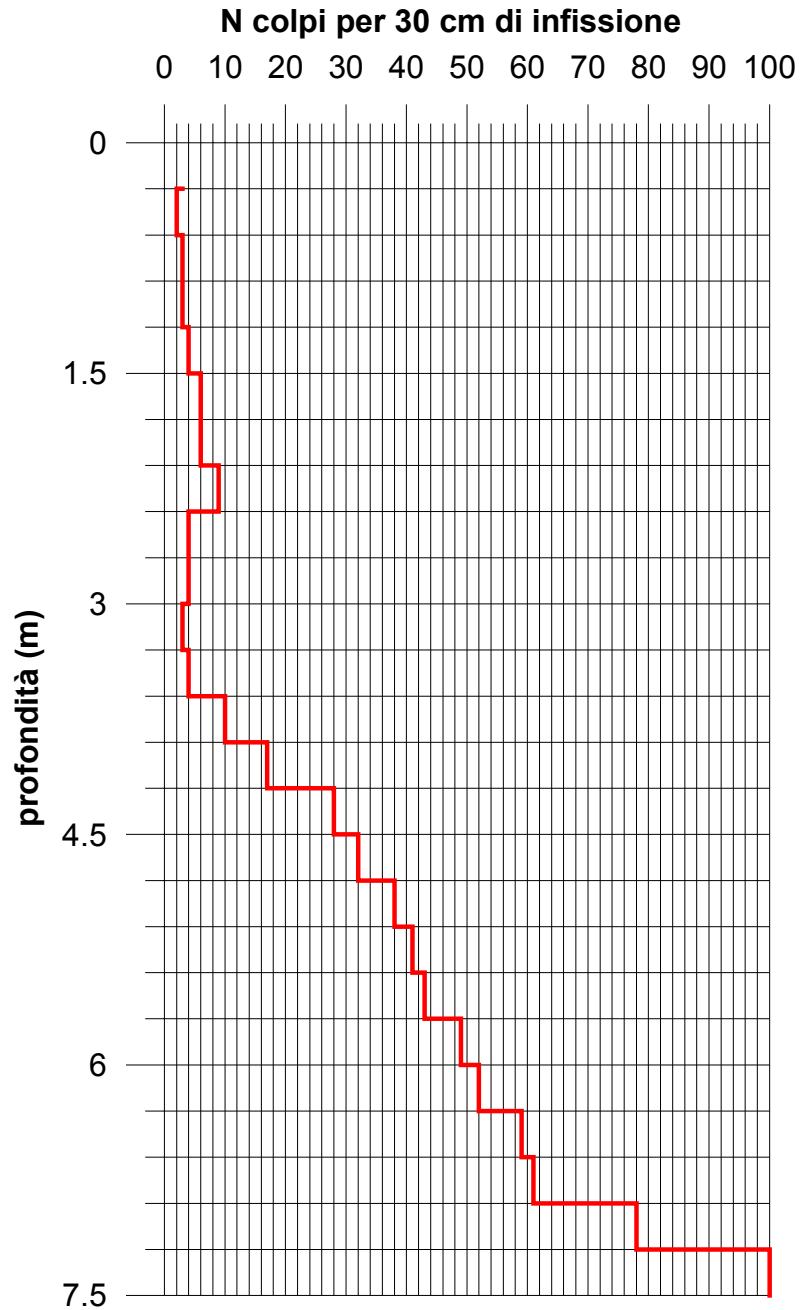


**dott. geol. Efrem Ghezzi  
dott. geol. Pietro Breviglieri  
dott. ing. Giovanna Sguera**

**Campagna prove penetrometriche  
18-21 marzo 2008**

Commit:	Comune di Caponago (MI)		
Località	S.P.215 – C.na Nuova	Prova penetrometrica dinamica:	<b>PP 3</b>
Data	18/03/08	Falda:	assente

Profondità m	Nc aste	Nc riv.
0.30	3	
0.60	2	
0.90	3	
1.20	3	
1.50	4	
1.80	6	
2.10	6	
2.40	9	
2.70	4	
3.00	4	
3.30	3	
3.60	4	
3.90	10	
4.20	17	
4.50	28	
4.80	32	
5.10	38	
5.40	41	
5.70	43	
6.00	49	
6.30	52	
6.60	59	
6.90	61	
7.20	78	
7.50	100	



**STUDIO IDROGEOTECNICO  
associato**

*Adriano Ghezzi fondatore - 1964*

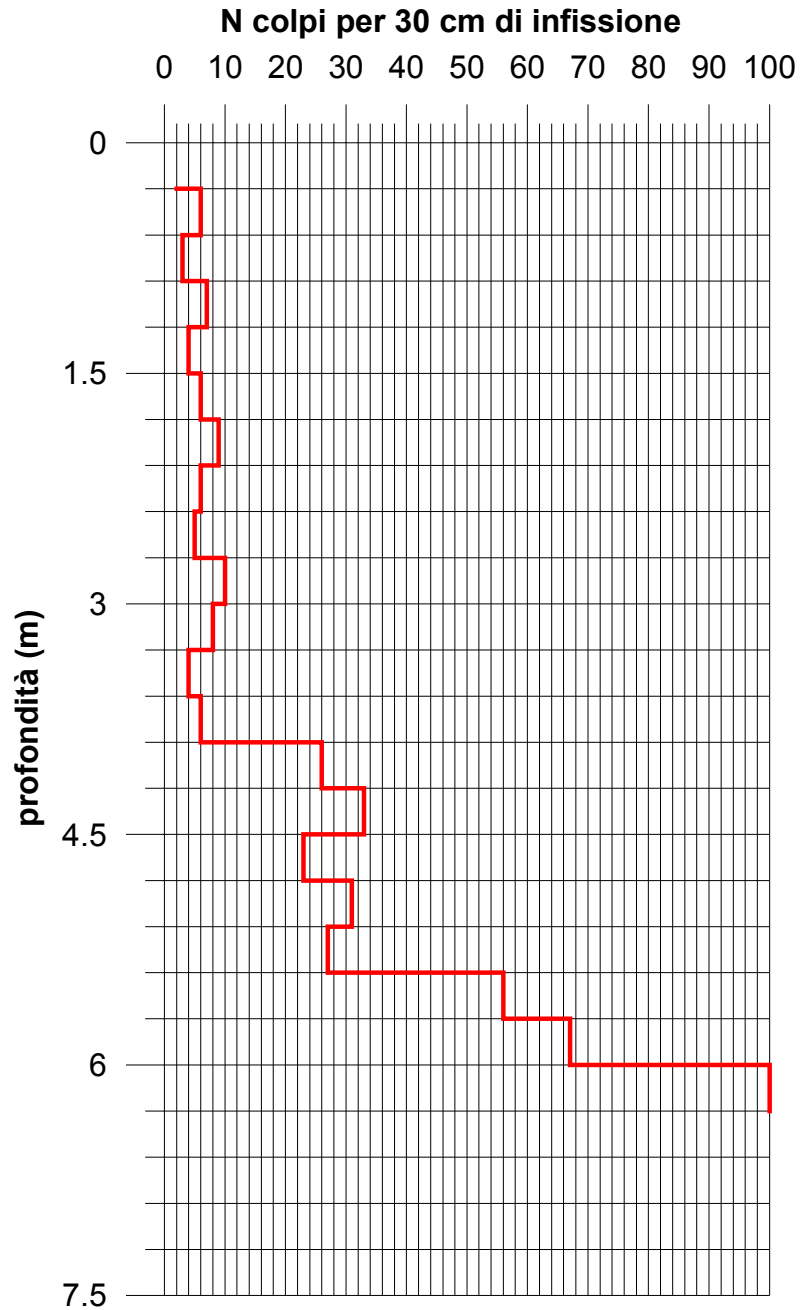


**dott. geol. Efrem Ghezzi  
dott. geol. Pietro Breviglieri  
dott. ing. Giovanna Sguera**

**Campagna prove penetrometriche  
18-21 marzo 2008**

Commit:	Comune di Caponago (MI)		
Località	Giardini Pubblici	Prova penetrometrica dinamica:	<b>PP 4</b>
Data	18/03/08	Falda:	assente

Profondità m	Nc aste	Nc riv.
0.30	2	
0.60	6	
0.90	3	
1.20	7	
1.50	4	
1.80	6	
2.10	9	
2.40	6	
2.70	5	
3.00	10	
3.30	8	
3.60	4	
3.90	6	
4.20	26	
4.50	33	
4.80	23	
5.10	31	
5.40	27	
5.70	56	
6.00	67	
6.30	100	



**STUDIO IDROGEOTECNICO**  
associato

*Adriano Ghezzi fondatore - 1964*

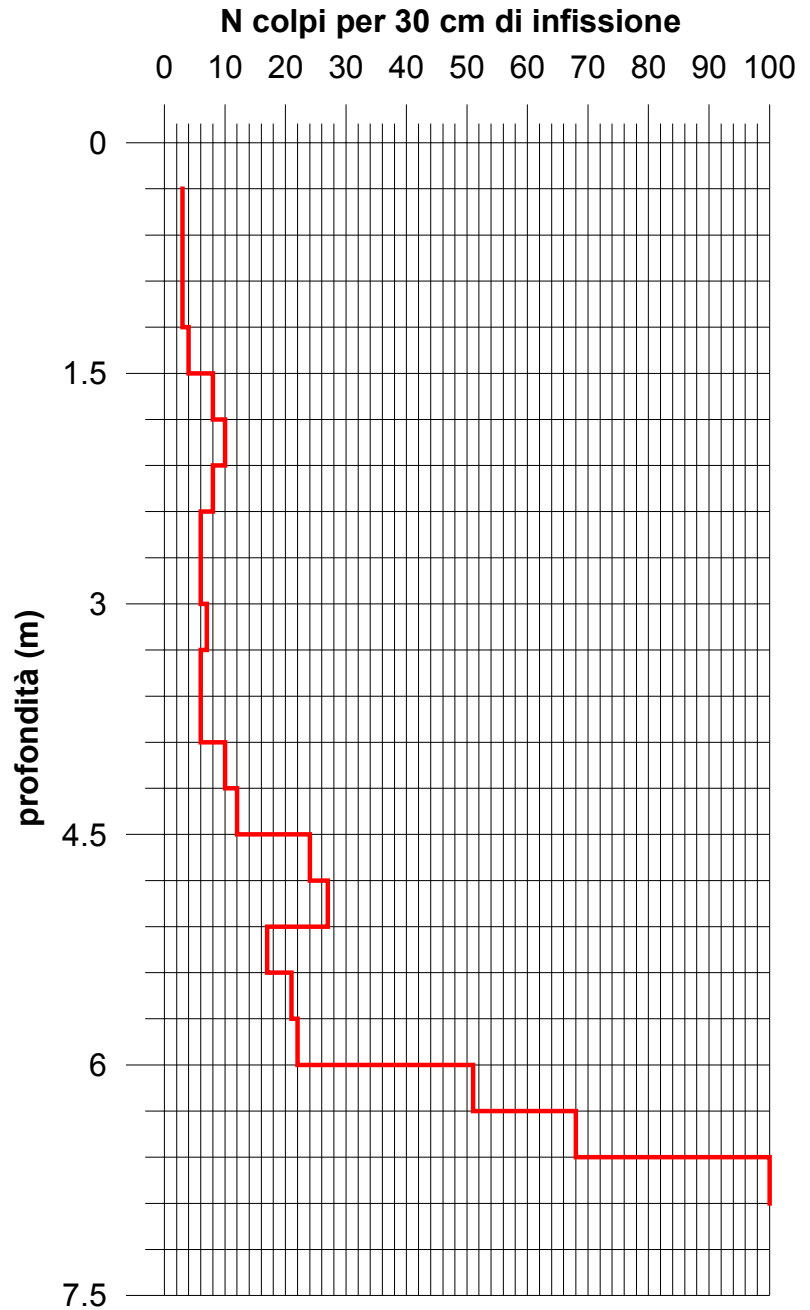


dott. geol. Efrem Ghezzi  
dott. geol. Pietro Breviglieri  
dott. ing. Giovanna Sguera

**Campagna prove penetrometriche  
18-21 marzo 2008**

Commit:	Comune di Caponago (MI)		
Località	Via Villa	Prova penetrometrica dinamica:	<b>PP 5</b>
Data	18/03/08	Falda:	assente

Profondità m	Nc aste	Nc riv.
0.30	3	
0.60	3	
0.90	3	
1.20	3	
1.50	4	
1.80	8	
2.10	10	
2.40	8	
2.70	6	
3.00	6	
3.30	7	
3.60	6	
3.90	6	
4.20	10	
4.50	12	
4.80	24	
5.10	27	
5.40	17	
5.70	21	
6.00	22	
6.30	51	
6.60	68	
6.90	100	



**STUDIO IDROGEOTECNICO**  
associato

*Adriano Ghezzi fondatore - 1964*

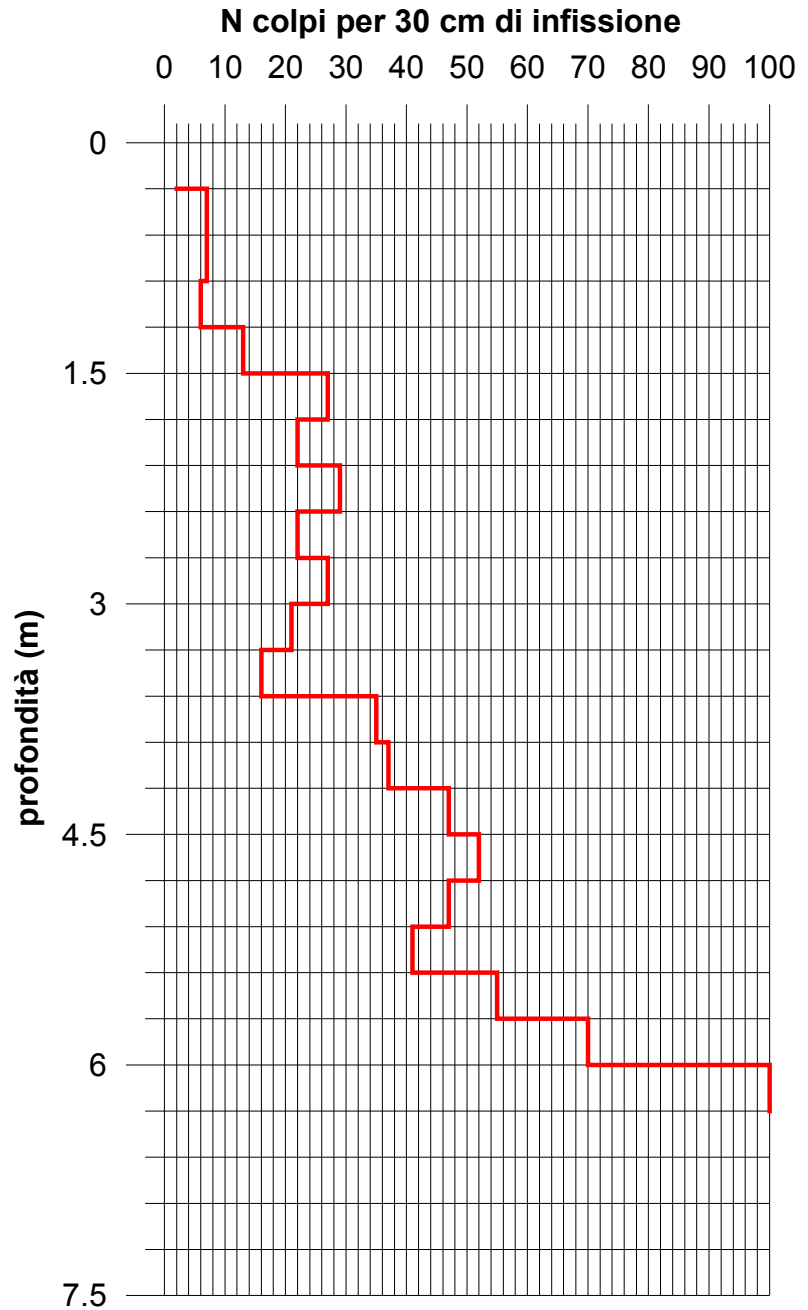


dott. geol. Efrem Ghezzi  
dott. geol. Pietro Breviglieri  
dott. ing. Giovanna Sguera

**Campagna prove penetrometriche  
18-21 marzo 2008**

Commit:	Comune di Caponago (MI)		
Località	Via Galilei	Prova penetrometrica dinamica:	<b>PP 6</b>
Data	18/03/08	Falda:	assente

Profondità m	Nc aste	Nc riv.
0.30	2	
0.60	7	
0.90	7	
1.20	6	
1.50	13	
1.80	27	
2.10	22	
2.40	29	
2.70	22	
3.00	27	
3.30	21	
3.60	16	
3.90	35	
4.20	37	
4.50	47	
4.80	52	
5.10	47	
5.40	41	
5.70	55	
6.00	70	
6.30	100	



**STUDIO IDROGEOTECNICO  
associato**

*Adriano Ghezzi fondatore - 1964*

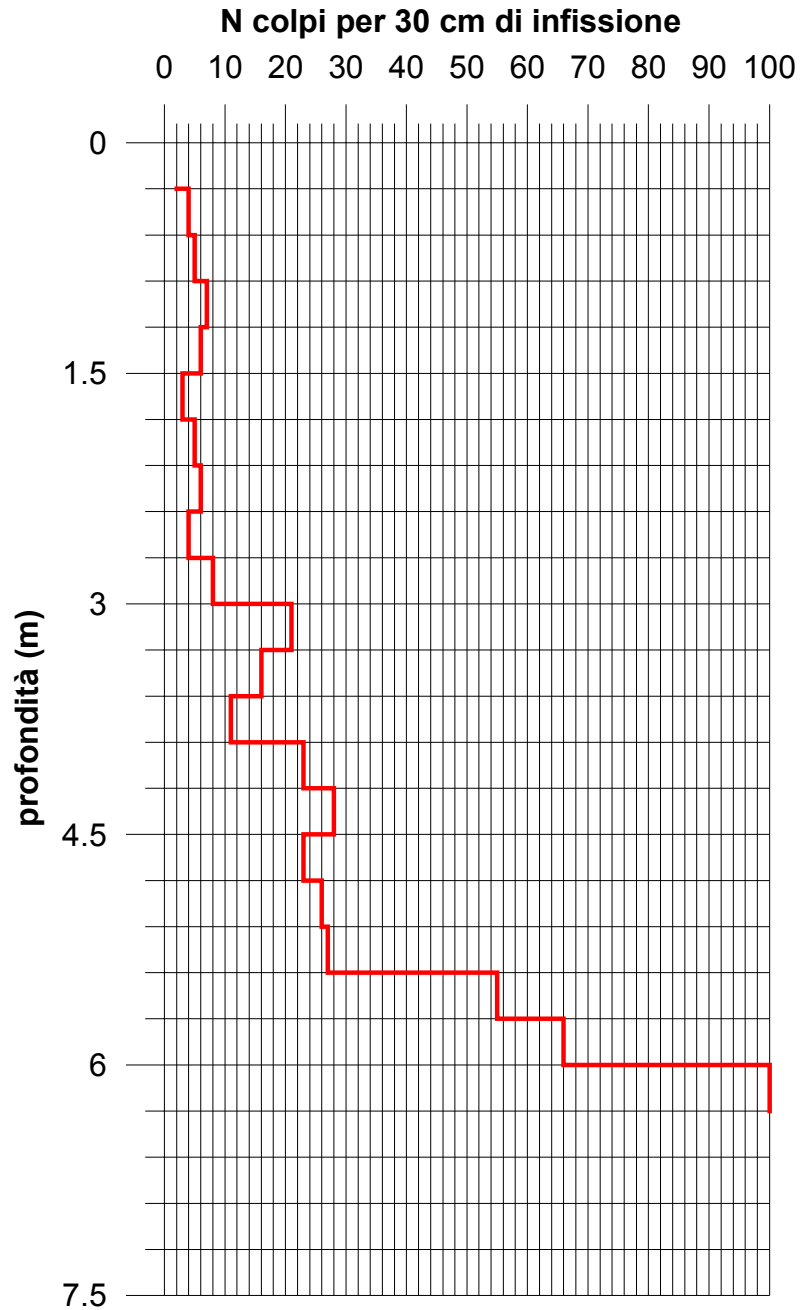


**dott. geol. Efrem Ghezzi  
dott. geol. Pietro Breviglieri  
dott. ing. Giovanna Sguera**

**Campagna prove penetrometriche  
18-21 marzo 2008**

Commit:	Comune di Caponago (MI)		
Località	S.P. 215	Prova penetrometrica dinamica:	<b>PP 7</b>
Data	21/03/08	Falda:	assente

Profondità m	Nc aste	Nc riv.
0.30	2	
0.60	4	
0.90	5	
1.20	7	
1.50	6	
1.80	3	
2.10	5	
2.40	6	
2.70	4	
3.00	8	
3.30	21	
3.60	16	
3.90	11	
4.20	23	
4.50	28	
4.80	23	
5.10	26	
5.40	27	
5.70	55	
6.00	66	
6.30	100	



**STUDIO IDROGEOTECNICO  
associato**

*Adriano Ghezzi fondatore - 1964*

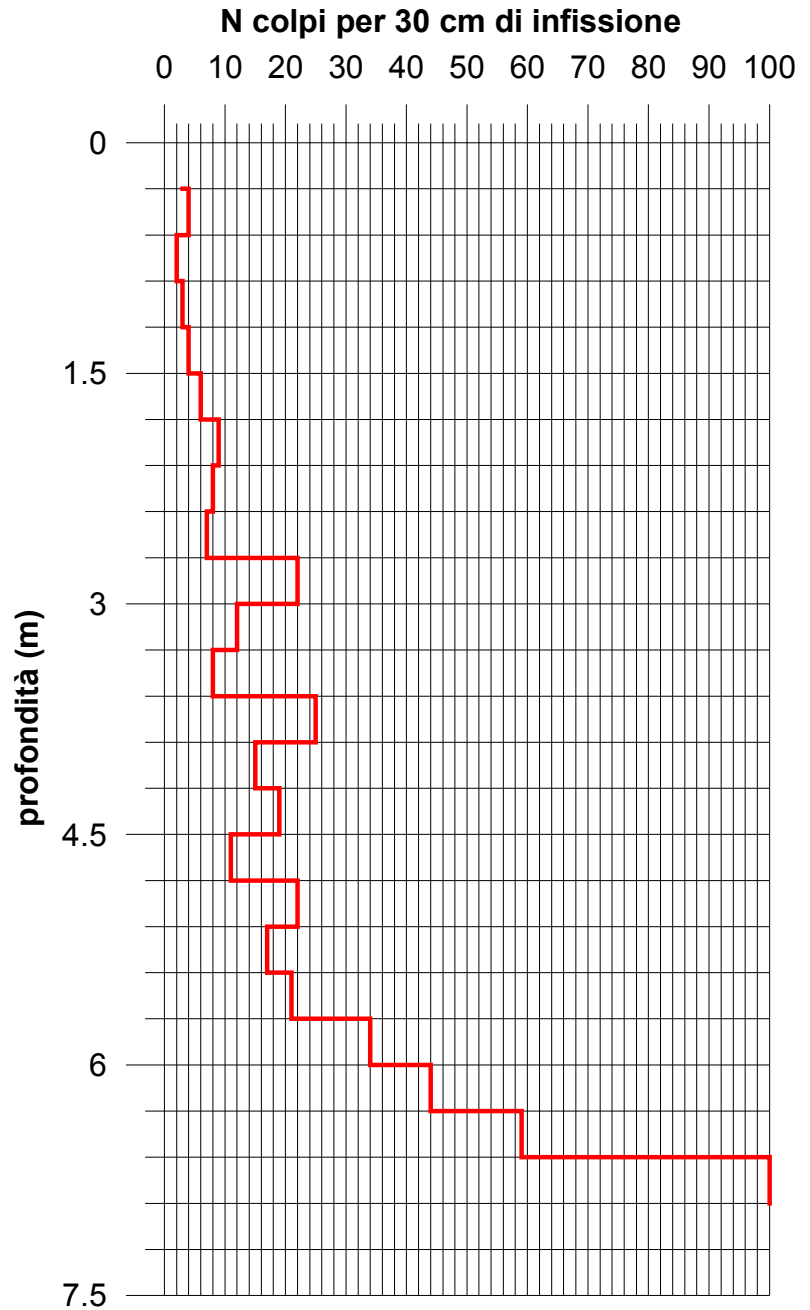


**dott. geol. Efrem Ghezzi  
dott. geol. Pietro Breviglieri  
dott. ing. Giovanna Sguera**

**Campagna prove penetrometriche  
18-21 marzo 2008**

Commit:	Comune di Caponago (MI)		
Località	Viale Industrie	Prova penetrometrica dinamica:	<b>PP 8</b>
Data	21/03/08	Falda:	assente

Profondità m	Nc aste	Nc riv.
0.30	3	
0.60	4	
0.90	2	
1.20	3	
1.50	4	
1.80	6	
2.10	9	
2.40	8	
2.70	7	
3.00	22	
3.30	12	
3.60	8	
3.90	25	
4.20	15	
4.50	19	
4.80	11	
5.10	22	
5.40	17	
5.70	21	
6.00	34	
6.30	44	
6.60	59	
6.90	100	



**STUDIO IDROGEOTECNICO**  
associato

*Adriano Ghezzi fondatore - 1964*



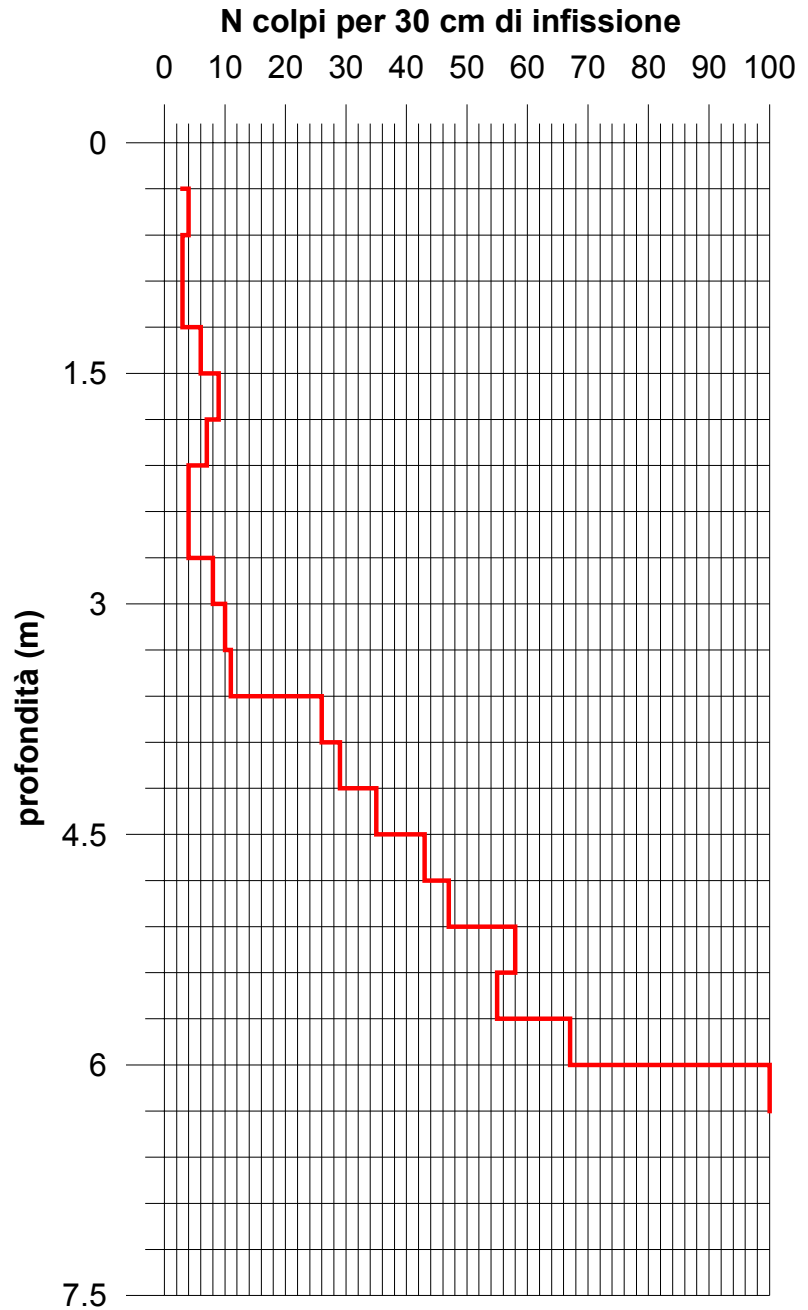
dott. geol. Efrem Ghezzi  
dott. geol. Pietro Breviglieri  
dott. ing. Giovanna Sguera



**Campagna prove penetrometriche  
18-21 marzo 2008**

Commit:	Comune di Caponago (MI)		
Località	Viale Industrie	Prova penetrometrica dinamica:	<b>PP 9</b>
Data	21/03/08	Falda:	assente

Profondità m	Nc aste	Nc riv.
0.30	3	
0.60	4	
0.90	3	
1.20	3	
1.50	6	
1.80	9	
2.10	7	
2.40	4	
2.70	4	
3.00	8	
3.30	10	
3.60	11	
3.90	26	
4.20	29	
4.50	35	
4.80	43	
5.10	47	
5.40	58	
5.70	55	
6.00	67	
6.30	100	



**STUDIO IDROGEOTECNICO  
associato**

*Adriano Ghezzi fondatore - 1964*

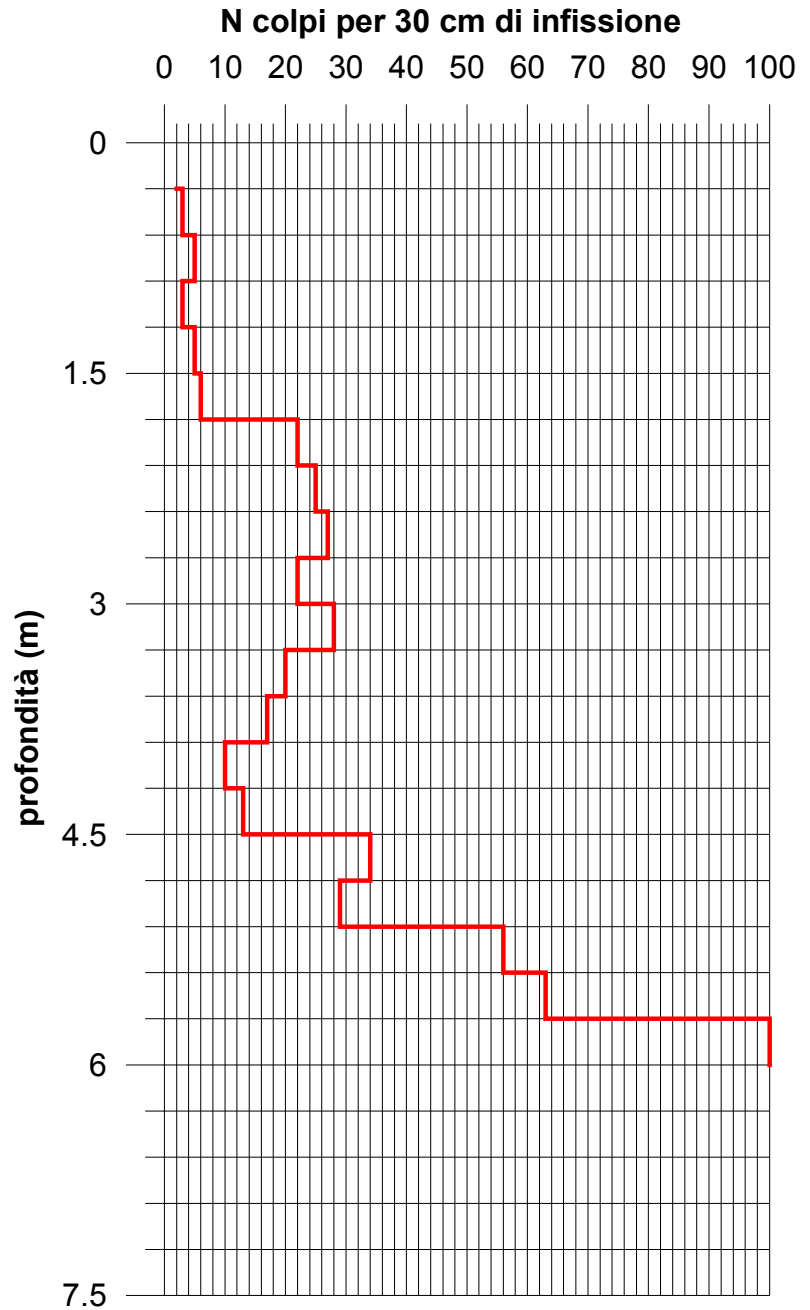


**dott. geol. Efrem Ghezzi  
dott. geol. Pietro Breviglieri  
dott. ing. Giovanna Sguera**

**Campagna prove penetrometriche  
18-21 marzo 2008**

Commit:	Comune di Caponago (MI)		
Località	Viale Industrie	Prova penetrometrica dinamica:	<b>PP 10</b>
Data	18/03/08	Falda:	assente

Profondità m	Nc aste	Nc riv.
0.30	2	
0.60	3	
0.90	5	
1.20	3	
1.50	5	
1.80	6	
2.10	22	
2.40	25	
2.70	27	
3.00	22	
3.30	28	
3.60	20	
3.90	17	
4.20	10	
4.50	13	
4.80	34	
5.10	29	
5.40	56	
5.70	63	
6.00	100	



**STUDIO IDROGEOTECNICO  
associato**

*Adriano Ghezzi fondatore - 1964*



**dott. geol. Efrem Ghezzi  
dott. geol. Pietro Breviglieri  
dott. ing. Giovanna Sguera**